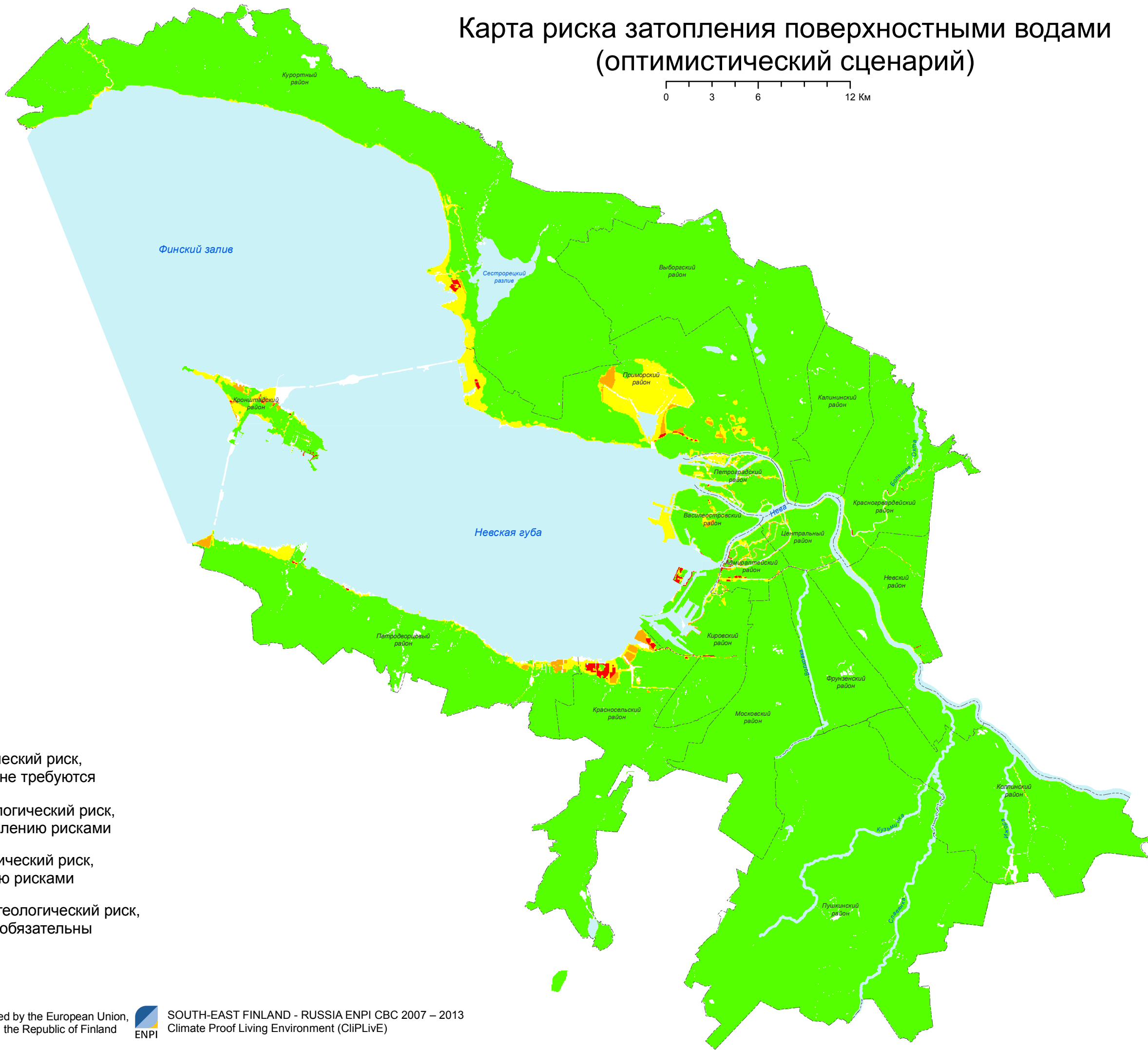






Карта риска затопления поверхностными водами (оптимистический сценарий)

0 3 6 12 Км



Условные обозначения

-  Потенциально низкий геологический риск, меры по управлению рисками не требуются
-  Потенциально умеренный геологический риск, рекомендуются меры по управлению рисками
-  Потенциально высокий геологический риск, требуются меры по управлению рисками
-  Потенциально очень высокий геологический риск, меры по управлению рисками обязательны



This Programme is co-funded by the European Union, the Russian Federation and the Republic of Finland



SOUTH-EAST FINLAND - RUSSIA ENPI CBC 2007 – 2013
Climate Proof Living Environment (CliPLivE)